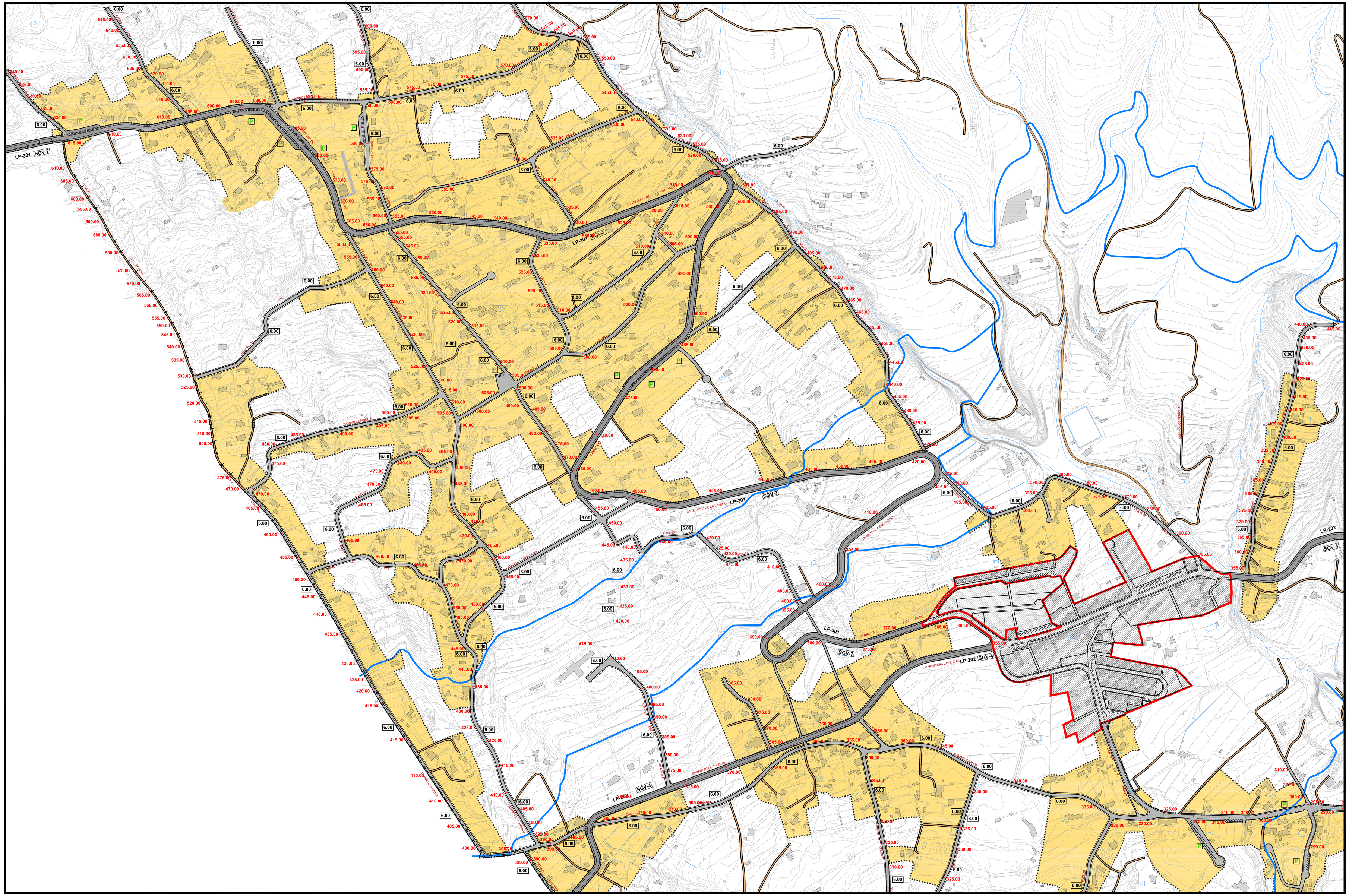

+ — + — LIMITE MUNICIPAL

SECTOR DE SUELO URBANO Y URBANIZABLE

ASENTAMIENTOS RURALES

440.00 _ COTA DE RASANTE DE VIA

6.00 ANCHO DE CALZADA

P APARCAMIENTOS

SISTEMA VIARIO

VIARIO RODADO DE SEGUNDO NIVEL (COMARCAL)

3	LINEA EXTERIOR DE DOMINIO PUBLICO	CARRETERA DE LAS LEDAS LP-202	SGV-4
7	LINEA EXTERIOR A.R.	CARRETERA DE SAN ISIDRO LP-301	SGV-7
3	LINEA EXTERIOR		
	LINEA EXTERIOR DE DOMINIO PUBLICO		

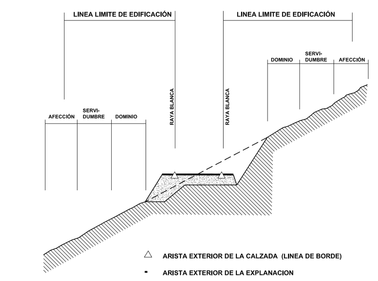

CLASES DE CARRERAS	ANCHA DE LA FRANJA (M)			LINEA LIMITE DE EDIFICACION (M) (*)	
	DOMINIO	SERVIDUMBRE	AFECCION		
AUTOPISTA	8	12	8	35	
AUTOVIA	8	15	7	30	
VIA RAPIDA	8	12	7	30	
CARRETERA CONVENCIONAL DE INTERES REGIONAL	8	10	7	25	LP-2 LP-3
RESTO DE LA RED	3	5	3	12	RESTO

VIARIO RODADO DE TERCER NIVEL (3) Y LOCAL (L) EXISTENTE Y RECTIFICADO

L	CAMINO EL FAYAL	3	CAMINO LA CRUZ DEL MORRO
3	CAMINO LA PAVONA	L	CAMINO EL PINO
L	CAMINO LA MERLA	L	CAMINO LA FUENTE
L	CAMINO LA GALLINA	L	CAMINO LA CALABOZA
3	CAMINO LA TRAVESIA	L	CAMINO LAS DOS CRUCES
L	CAMINO LA CALETA	3	CAMINO LA CAPELLANIA
L	CAMINO DE LA CUMBRE	3	CAMINO LAS LEDAS
L	CAMINO MANCHON	L	CAMINO DE GUILLEN
3	CAMINO PAÑITO CABEZA	L	CAMINO BREZAL DE ARRIBA
L	CAMINO LA SOCIEDAD	3	CAMINO DE MIRANDA
L	CAMINO LA PIEDAD	L	CAMINO LAS FAYAS
3	CAMINO LA UNION	L	CAMINO DE LEMUS
3	CAMINO LA CUEVA	3	CAMINO LA CALAFATA
L	CAMINO LA HIGERA	3	CAMINO LA MURALLA
3	CAMINO LA ESCUELA	L	CAMINO MELCHORA
L	CAMINO EL MORRO		

VIARIO RODADO LOCAL (L) DE NUEVA CREACION

L	RAMAL DE CONEXIÓN ENTRE "CAMINO LA HIGERA" Y "CAMINO LA CUEVA"
L	RAMAL DE CONEXIÓN ENTRE "CAMINO LA ESCUELA" Y "CAMINO EL MORRO"
L	RAMAL DE CONEXIÓN ENTRE "CAMINO LA PIEDAD" Y "CARRETERA DE SAN ISIDRO"
L	RAMAL EN LA "CARRETERA DE SAN ISIDRO" CON TERMINACION DE FONDO DE SACO
L	RAMAL EN EL "CAMINO LA UNION"

VIARIO CAPILAR RECTIFICADO

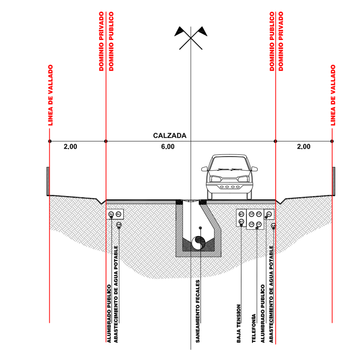

AYUNTAMIENTO DE BREÑA ALTA

ISLA DE LA PALMA

PLAN GENERAL DE ORDENACION

ADAPTACION PLENA

DOCUMENTO APROBADO DEFINITIVAMENTE EN SESION DE LA COTMAC DE 23 DE NOVIEMBRE DE 2.010

ORDENACION PORMENORIZADA

PLANO: ASENTAMIENTOS RURALES ALINEACIONES, RASANTES E INFRAESTRUCTURAS SAN ISIDRO, LA MURALLA, EL LLANITO Y MIRANDA	FECHA: DICIEMBRE 2010 PLANO Nº: **OP-AR-1.2**
JUSTO FERNANDEZ DUQUE S.L. ARQUITECTURA Y URBANISMO C/ PINAGES FELIPE III, 2 P. SAN ANDRES Y SAUCES TLF: 922 46 14 70 FAX: 922 46 14 71 info@fernandezduque.com	ESCALA: **1:2.000**
GOBIERNO DE CANARIAS gesplan GESTION PLANEAMIENTO TERRITORIAL Y MEDIOAMBIENTAL S.A. AYUNTAMIENTO DE BREÑA ALTA	