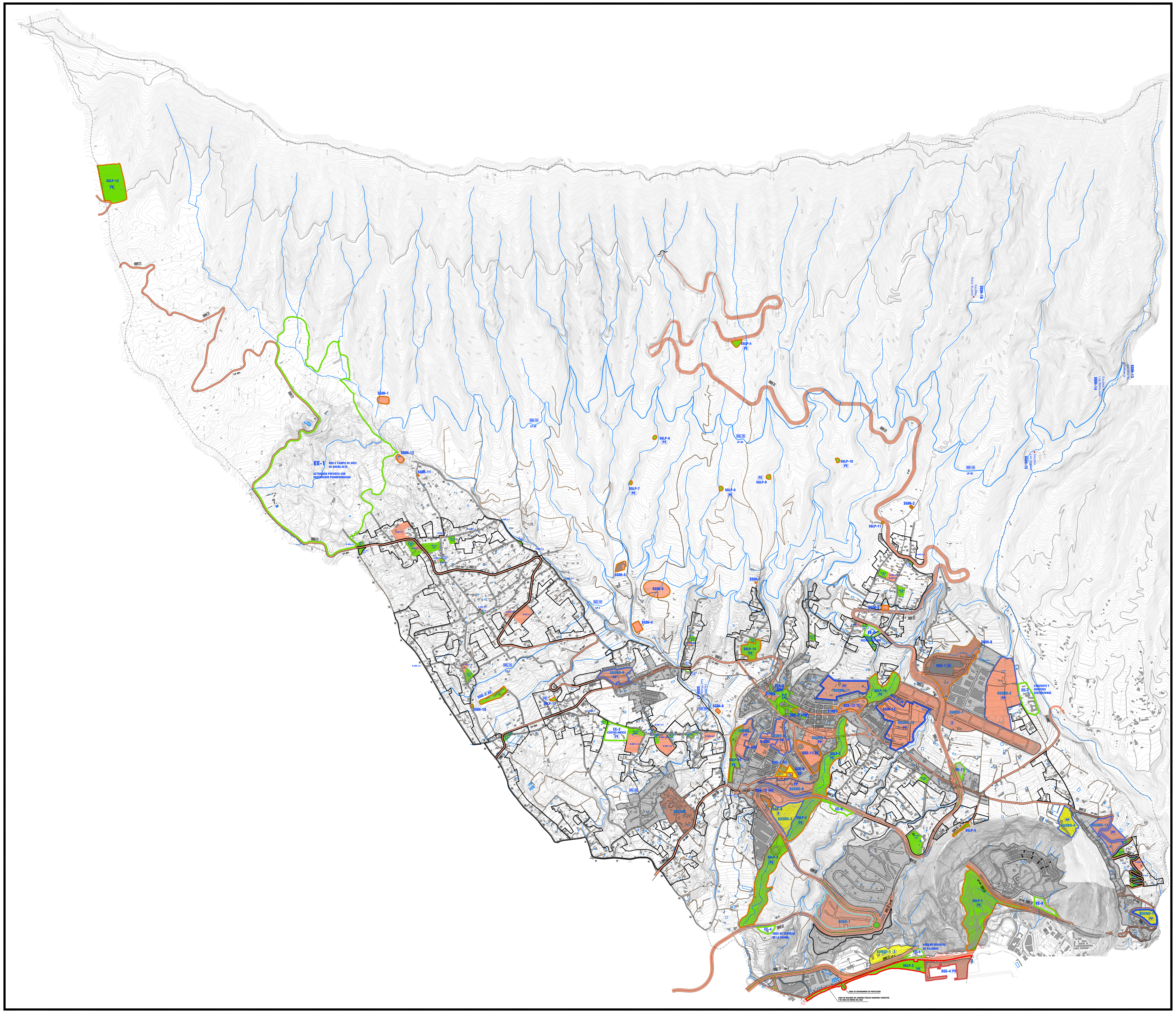

- DELIMITACIÓN MUNICIPAL DE BREÑA ALTA
- CANAL DE AGUA

INSTRUMENTOS DE GESTION URBANISTICA

- SUCU — DELIMITACION DEL SUELO URBANO CONSOLIDADO
- SUCUR — DELIMITACION DEL SUELO URBANO CONSOLIDADO DE REHABILITACION
- SUSO — SECTOR DE SUELO URBANIZABLE SECTORIZADO ORDENADO
- SUSNO — SECTOR DE SUELO URBANIZABLE SECTORIZADO NO ORDENADO
- SUNSE — AREA DE SUELO URBANIZABLE NO SECTORIZADO ESTRATEGICO
- SUNSD — AREA DE SUELO URBANIZABLE NO SECTORIZADO DIFERIDO
- DELIMITACION DEL ASENTAMIENTO RURAL

ORGANIZACION TEMPORAL PLAZOS

- PRIMER CUATRIENIO 1ºC
- SEGUNDO CUATRIENIO 2ºC

INSTRUMENTOS DE PLANEAMIENTO URBANISTICO DE DESARROLLO

- PP — PLAN PARCIAL
- PE — PLAN ESPECIAL
- S — SECTORIZACION

ACTUACIONES URBANISTICAS INCORPORADAS A AMBITOS O SECTORES

- SG — SISTEMAS GENERALES
- D — DOTACIONES SECTORIALES
- PARQUE URBANO — PU
- ESPACIOS LIBRES — LP

1	SA	SANITARIO "HOSPITAL INSULAR"
2	AS	ASISTENCIAL "RESIDENCIA GERIATRICA NINA JAUBERT"
3	CM	CEMENTERIO MUNICIPAL
4	PO	PORTUARIO "MUELLE PESQUERO-DEPORTIVO INSULAR"
5	ADM	ADMINISTRATIVO AYUNTAMIENTO MUNICIPAL
6	SA	SANITARIO "CENTRO DE SALUD COMARCAL"
7	AS	ASISTENCIAL "CENTRO OCUPACIONAL LA DESTILADERA"
8	ADM	ADMINISTRATIVO "CORREOS"
9	B	BOMBEROS
10	MA	MEDIO AMBIENTE
11	DE	DEPORTIVO

ACTUACIONES AISLADAS

- SG — SISTEMAS GENERALES
- EE — EQUIPAMIENTOS ESTRUCTURANTES
- D — DOTACIONALES
- E — EQUIPAMIENTOS

RF	RECINTO FERIAL
DEP	DEPORTIVO
SOC	SOCIAL - CULTURAL
DOC	DOCENTE
CV	CENTRO CIVICO
LP	ESPACIOS LIBRES PUBLICOS

USOS DE TRANSPORTE Y COMUNICACIONES (SGV)

VIARIO DE PRIMER NIVEL (INSULAR)

- CARRETERA DE BAJAMAR A EL DRAGO — LP-2 — SGV-1
- CARRETERA ACTUAL DESDE EL CRUCE EL DRAGO HASTA EL TUNEL DE LA CUMBRE — LP-3 — SGV-2
- CARRETERA DESDE EL CRUCE LA GRAMA HASTA EL CRUCE LA HARINERA — LP-20 — SGV-3

VIARIO DE SEGUNDO NIVEL (COMARCAL)

- CARRETERA DE LAS VUELTAS, SAN PEDRO - LAS LEDAS — LP-202 — SGV-4
- CARRETERA DE LAS NIEVES - CRUCE BUENAVISTA — LP-101 — SGV-5
- CARRETERA DEL RISCO DE LA CONCEPCION — LP-101 — SGV-6
- CARRETERA DEL CRUCE DEL LLANITO HASTA REFUGIO DEL PILAR — LP-301 — SGV-7
- CARRETERA DEL ZUMACAL HASTA SAN PEDRO — LP-204 — SGV-8
- CARRETERA DEL CRUCE DEL MOLINO — SGV-9

- VIARIO RODADO DE TERCER NIVEL (3) (MUNICIPAL)
- VIARIO CAPILAR EXISTENTE
- CAMINOS REALES (RED DE SENDERISMO)
- RE — RECTIFICACION Y ENSANCHE
- M — MEJORA
- N — NUEVA APERTURA

CLASES DE CARRETERAS	ANCHA DE LA FRANJA (M) DOMINIO	SERVIDUMBRE	AFECCION	LINEA LIMITE DE EDIFICACION (M) (*)	
AUTOPISTA	8	17	5	35	
AUTOVIA	8	15	7	30	
VIA RAPIDA	8	10	7	30	
CARRETERA CONVENCIONAL DE INTERES REGIONAL	8	10	7	25	LP-2 LP-3
RESTO DE LA RED	3	5	3	12	RESTO

USO DE INFRAESTRUCTURA (SGI)

- SISTEMA HIDRAULICO — SGIH

DOMINIO PUBLICO Y SERVIDUMBRE Y LIMITACIONES A LA PROPIEDAD PRIVADA SEGUN LA LEY DE COSTAS Y SU REGLAMENTO.

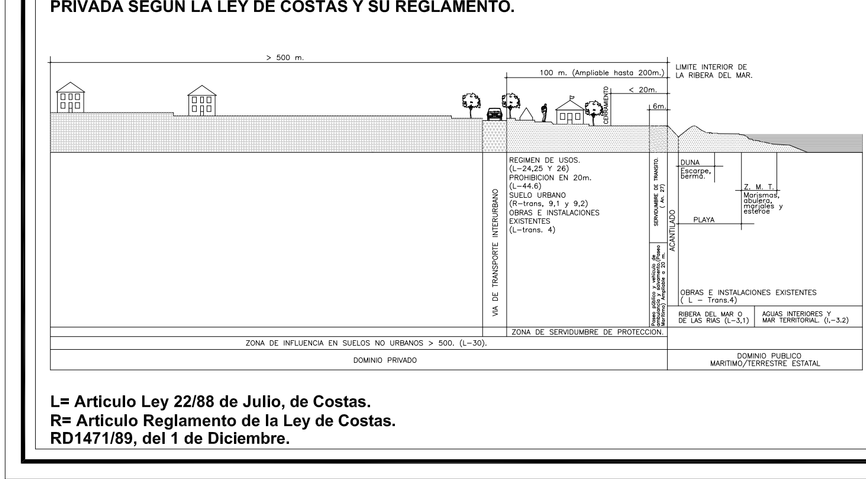

Lr Artículo Ley 22/88 de Julio, de Costas.
Rr Artículo Reglamento de la Ley de Costas.
RD1471/89, del 1 de Diciembre.

COSTAS

- LINEA DOMINIO PUBLICO
- LIMITE SERVIDUMBRE
- LINEA RIBERA DEL MAR

CUMPLIMIENTO DE LA LEY DE COSTAS

- LOS USOS EN SERVIDUMBRE DE PROTECCIÓN ESTARÁN A LO DISPUESTO EN LOS ARTS. 24 Y 25
- SERVIDUMBRE DE TRANSITO S/ ART. 27
- ZONA DE INFLUENCIA S/ ART. 30
- INSTALACIONES DE TRATAMIENTO DE AGUAS RESIDUALES S/ART.44-6
- INSTALACIONES Y CONSTRUCCIONES EXISTENTES EN DOMINIO PUBLICO Y SERVIDUMBRE DE PROTECCIÓN SEGUN LO ESTABLECIDO EN LA DISPOSICIÓN TRANSITORIA CUARTA.
- LOS USOS Y ACTUACIONES QUE SE PROYECTEN EN LA ZONA DE DOMINIO PUBLICO PRECISARÁN DE LA AUTORIZACIÓN O CONCESIÓN PREVISTA EN LA LEY DE COSTAS, PREVIO OTORGAMIENTO.

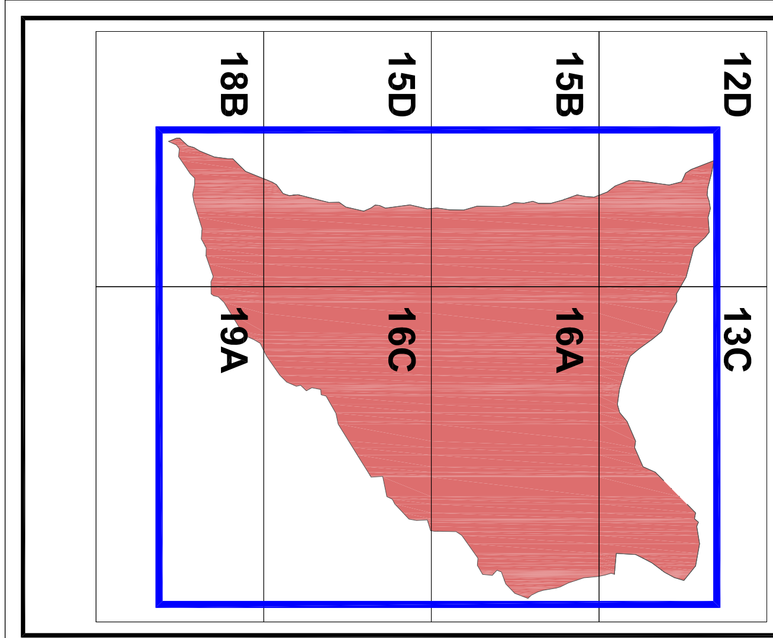

ESCALA GRAFICA

0 50 100 200 300 400 500

ESCALA 1:10.000

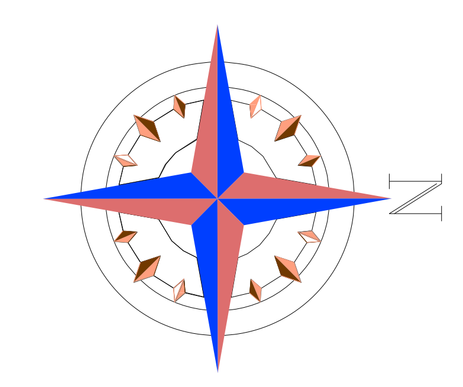

GRAFCAN cartográfica de canarias, s.a.

AYUNTAMIENTO DE BREÑA ALTA

ISLA DE LA PALMA

PLAN GENERAL DE ORDENACION

ADAPTACION PLENA

DOCUMENTO APROBADO DEFINITIVAMENTE EN SESION DE LA COTMAC DE 23 DE NOVIEMBRE DE 2.010

ORDENACION

PLANO: **GESTION Y EJECUCION DEL PLAN GENERAL**

FECHA: DICIEMBRE 2010

PLANO Nº: **GE-1**

ESCALA: **1:10.000**

JUSTO FERNANDEZ DUQUE S.L.
ARQUITECTURA Y URBANISMO
C/ PRINCIPE FELIPE 36, 2 P.
SAN ANDRES Y SAUCES
TLF: 922 45 14 75
FAX: 922 45 09 12
estudio1@justofernandezduque.com

GOBIERNO DE CANARIAS

gesplan GESTION PLANEAMIENTO TERRITORIAL Y MEDIOAMBIENTAL S.A.

AYUNTAMIENTO DE BREÑA ALTA